



Instruktion til SKAW-DYSTEN

15. juli 2021

21. til 24. juli 2021


Klassifikation:	C-løb ****									
Skaw-dysten 2021:	<p>Ved Skaw-dysten 2021 arrangeres der følgende løb:</p> <ul style="list-style-type: none"> • Onsdag den 21. juli. "Sprint" i Skagen By/Kirkemilen. • Torsdag den 22. juli. Skaw-dysten i Højengran Plantage. • Fredag den 23. juli. Skaw-dysten i Bunken Plantage • Lørdag den 24. juli. Sprint i Hirtshals. <p>De tre klubber - Skagen OK & Motion, OK Vendelboerne og Skive AMOK glæder sig til at møde jer til sommerorientering i Skagen og Hirtshals.</p>									
Covid-19 forbehold:	<p>Vi skal stadig forholde os til vejledningerne for Covid-19. Der vil være opsat Covid-19 skilte, anbragt sprit ved start, mål og flere steder på stævnepladsen. Bliv eventuelt testet, inden du tager afsted. Ved positivt testresultat skal du blive hjemme.</p>									
Væske:	<p>COVID-19 forbeholdene gør, at der <u>ikke</u> vil være væske i mål. Medbring selv vanddunke med rigeligt vand.</p> <ul style="list-style-type: none"> • Torsdag den 22. juli vil der være væskeposter med vandflasker på alle svære baner. • Fredag den 23. juli vil der være væskeposter med vandflasker på alle svære og mellemsvære baner. • Væskeposterne er placeret ved poster og markeret i postdefinitionerne. • Flasker <u>skal</u> efterlades på væskeposten/må ikke tages med i skoven. 									
Klasser og baner:	Skagen By Onsdag 21. juli		Højengran Pl. Torsdag 22. juli		Bunken Pl. Fredag 23. juli		Hirtshals Fyr Lørdag 24. juli			
Klasse	Sværhedsgrad	Længde*	Poster	Længde	Poster	Længde	Poster	Længde*	Poster	
D10	Grøn begynder	2,2 km	17	2,5 km	12	2,5 km	15	2,0 km	19	
D11-12	Hvid - let	2,5 km	16	3,0 km	11	2,4 km	12	2,2 km	14	
D13-16	Gul - mellemsvær	2,6 km	12	3,6 km	12	3,4 km	13	2,1 km	13	
D17-20	Sort - svær	2,5 km	21	6,1 km	23	6,0 km	20	2,4 km	15	
D21C	Hvid - let	3,0 km	18	3,6 km	14	3,4 km	17	2,5 km	17	
D21B	Gul - mellemsvær	2,6 km	12	3,6 km	12	3,4 km	13	2,1 km	13	
D21	Sort - svær	3,6 km	22	7,0 km	26	7,0 km	26	3,3 km	17	
D40	Sort - svær	2,5 km	21	6,1 km	23	6,0 km	20	2,4 km	15	
D50	Sort - svær	2,4 km	20	4,6 km	17	4,6 km	19	2,5 km	14	
D60	Sort - svær	2,5 km	20	3,0 km	14	3,0 km	12	2,6 km	16	
D70	Blå - svær	2,0 km	13	2,6 km	12	2,6 km	12	2,0 km	12	
D80	Blå - svær	2,0 km	13	2,6 km	12	2,6 km	12	2,0 km	12	
D1	Sort - svær	2,5 km	21	6,1 km	23	6,0 km	20	2,4 km	15	
D2	Sort - svær	2,4 km	20	4,6 km	17	4,6 km	19	2,5 km	14	
D3	Sort - svær	2,5 km	20	3,0 km	14	3,0 km	12	2,6 km	16	

D4	Gul - mellemsvær	2,6 km	12	3,6 km	12	3,4 km	13	2,1 km	13
D5	Hvid - let	3,0 km	18	3,6 km	14	3,4 km	17	2,5 km	17
D6	Grøn begynder	2,2 km	17	2,5 km	12	2,5 km	15	2,0 km	19
H10	Grøn begynder	2,2 km	17	2,5 km	12	2,5 km	15	2,0 km	19
H11-12	Hvid - let	2,5 km	16	3,0 km	11	2,4 km	12	2,2 km	14
H13-16	Gul - mellemsvær	3,0 km	18	4,3 km	15	4,5 km	16	2,7 km	19
H17-20	Sort - svær	3,6 km	22	7,0 km	26	7,0 km	26	3,3 km	17
H21C	Hvid - let	3,0 km	18	3,6 km	14	3,4 km	17	2,5 km	17
H21B	Gul - mellemsvær	3,0 km	18	4,3 km	15	4,5 km	16	2,7 km	19
H21	Sort - svær	4,1 km	21	8,1 km	28	8,0 km	29	3,7 km	20
H40	Sort - svær	3,6 km	22	7,0 km	26	7,0 km	26	3,3 km	17
H50	Sort - svær	2,5 km	21	6,1 km	23	6,0 km	20	2,4 km	15
H60	Sort - svær	2,5 km	20	4,6 km	18	4,5 km	20	2,5 km	14
H70	Blå - svær	2,5 km	20	3,0 km	15	3,0 km	13	2,6 km	16
H80	Blå - svær	2,0 km	13	2,6 km	12	2,6 km	12	2,0 km	12
H1	Sort - svær	3,6 km	22	7,0 km	26	7,0 km	26	3,3 km	17
H2	Sort - svær	2,5 km	21	6,1 km	23	6,0 km	20	2,4 km	15
H3	Sort - svær	2,4 km	20	4,6 km	17	4,6 km	19	2,5 km	14
H4	Gul - mellemsvær	3,0 km	18	4,3 km	15	4,5 km	16	2,7 km	19
H5	Hvid - let	3,0 km	18	3,6 km	14	3,4 km	17	2,5 km	17
H6	Grøn begynder	2,2 km	17	2,5 km	12	2,5 km	15	2,0 km	19

* Banelængder er målt på normal vis og IKKE efter korteste vejvalg!

Onsdag 21. juli 2021, "sprint" i Skagen By/Kirkemilen:

Løbsområde og kort:	"Sprint" i Skagen by/Kirkemilen. 1:4.000 for klasserne til og med D/H40 samt for D1, D3, D4, D5, D6, H1, H4, H5 og H6. 1:3.000 for øvrige klasser. Ækv. 2,5 m. Nytegnet/revideret i 2019, revideret i 2021. Kortene er fremstillet ved print på riv- og vandfast papir.
Terrænbeskrivelse:	Løbsområdet består af tre forskellige terræntyper: <ul style="list-style-type: none"> • Almindeligt byområde med primær villabebyggelse. Afvekslende gade-/vej-/stisystem. • Bynært skov-/parkområde, der er indhegnet. Der er få ind-/ud passager gennem hegnet. • Bynært klitområde med svag kupering. Kurvilledet kan virke diffust i visse områder, ligesom der er en del spor og få utydelige stier der ikke er medtaget på løbskortet.
Stævneplads:	Åbent område ved Skagen Havn. Vestre Strandvej 46, 9990 Skagen Afmærkning fra vej 40 (Frederikshavnsvej) 1. Rundkørsel (sydfra) i Skagen By (GPS 57.725393, 10.560326) Herfra ca. 1,5 km til stævnepladsen. Stævnepladsen er åben fra kl. 15.30
Parkering:	Der er en meget lille parkeringsplads i tilknytning til stævnepladsen. Deltagerne må anvende de parkeringspladser der er i Skagen By og gå eller cykle til stævnepladsen.
Afstande:	Rundkørsel 1 (sydfra) til stævneplads: Ca. 1700 m. Stævneplads til start: Ca. 450 m.

Afmærkning:	Parkering til stævneplads: Ingen. Stævneplads til start: Orange/hvid afmærkning.
Regler, ansvar og påklædning:	Løbsområderne er ikke afspærrede, så alm. trafik må påregnes. Der løbes primært på asfalt- og grus belægning - flere af banerne dog tillige i bynært klitområde. Der skal vises hensyn til de øvrige trafikanter, herunder udvises agtpågivenhed når man løber omkring hushjørner og lignende. Løberne deltager på eget ansvar, færdselslovens bestemmelser SKAL overholdes. Der vil kunne løbes i korte bukser og almindelige løbesko. O-sko med jern-/stålpigge er forbudt.
Sprintnormen:	Sprintnormen forudsættes bekendt, hvor især følgende skal fremhæves: <ul style="list-style-type: none"> • "halvtag" (lysegråt med tynd konturlinje) = tilladt at passere. • "impassabel vegetation" (mørkegrønt) = forbudt at passere! • "impassabelt mur/stakit" (tyk sort streg) = forbudt at passere! Det er forbudt at klippe en post "hen over" en impassabel vegetation og mur/stakit. Det er forbudt at løbe gennem et hul i en hæk, hvis gennemgangen ikke er markeret på kortet. Områder/passager, der ifølge sprintnormen er forbudte, skal respekteres. Det skal understreges, at selv lave hække, markeret som impassable, IKKE må passeres. Der kan forekomme forbudte afmærkede områder (også markeret forbudt på kortet) som naturligvis også skal respekteres. <div style="text-align: right;">  </div>
Start:	Onsdag den 21. juli kl. 16.00 - 18.00 Der er fri start (put 'n run) for alle klasser.
Max tid:	45 min. Postindsamling starter senest 18.45
Yderligere oplysninger:	Se under punktet " Fælles for alle løb den 21. til 24. juli 2021 ".
Torsdag den 22. juli, Skaw-dysten i Højengran Plantage:	
Løbsområde og kort:	Højengran Plantage. 1:10.000 for klasserne til og med D/H40 samt for D1, D3, D4, D5, D6, H1, H4, H5 og H6. 1:7.500 for øvrige klasser. Ækv. 2,5 m. Nytegnet i 2020 og mindre revideringer i 2021. Kortene er fremstillet ved print på riv- og vandfast papir.
Terrænbeskrivelse:	Højengran Plantage er et typisk varierende klitlandskab. Der er enkelte fladere plantageområder men størsteparten er uberørte naturskabte klitområder. Kuperingen varierer fra småkuperet hen mod middelstærkt kuperede stigninger. Bevoksningen er ligeledes meget varierende og går fra generelt let gennemløbelige åbne og bevoksede områder hen mod svært gennemtrængelige fyrrekrat.


Stævneplads:	Afmærkning fra vejkryds vej 40, Flagbakkevej 21, 9990 Skagen (GPS 57.720167, 10.536750). Herfra ca. 1200 m. til parkering. Stævnepladsen er åben fra kl. 09.30
Afstande:	Skagen By til parkering: Ca. 4 km. Parkering til stævneplads: Ca. 1100 - 1500 m. Stævneplads til start: Ca. 850 m.
Parkering:	Der er ikke meget parkeringsplads. Der vil skulle kantparkeres. Følg P-vagternes anvisning. Deltagere opfordres til at cykle til stævnepladsen.
Afmærkning:	Parkering til stævneplads: Rød/hvid afmærkning. Stævneplads til start: Orange/hvid afmærkning.
Start:	Torsdag den 22. juli kl. 10.00 - 12.30 Der er fri start (put ´ n run) for alle klasser. Der er fremløb til startpunktet på de svære baner.
Max tid:	2½ time.
Yderligere oplysninger:	Se under punktet "Fælles for alle løb den 21. til 24. juli 2021" .


Fredag den 22. juli, Skaw-dysten i Bunken Klitplantage:

Løbsområde og kort:	Bunken Klitplantage. 1:10.000 for klasserne til og med D/H40 samt for D1, D3, D4, D5, D6, H1, H4, H5 og H6. 1:7.500 for øvrige klasser. Ækv. 2,5 m. Nytegnet i 2017 og revideret i 2021. Kortene er fremstillet ved print på riv- og vandfast papir.
Terrænbeskrivelse:	Bunken Klitplantage er en typisk klitplantage med fyr og granbevoksning, og med stor variation i tætheder. Tæthederne spænder fra helt åbne klitområder til tæt skov. Kurvebilledet veksler mellem flade områder og større klitformationer med mange kurvedetaljer.
Stævneplads:	Afmærkning fra vej 40 ved Råbjergvej (GPS 57.630143, 10.448288). Herfra ca. 800 m. til parkering. Stævnepladsen er åben fra kl. 09.30
Afstande:	Skagen By til parkering: Ca. 16 km. Parkering til stævneplads: Ca. 100 - 300 m. Stævneplads til start: Ca. 350 m.
Parkering:	På åbent græsareal. Følg P-vagternes anvisning.
Afmærkning:	Parkering til stævneplads: Rød/hvid afmærkning. Stævneplads til start: Orange/hvid afmærkning.
Start:	Fredag den 23. juli kl. 10.00 - 12.30 Der er fri start (put ´ n run) for alle klasser.
Max tid:	2½ time.
Yderligere oplysninger:	Se under punktet "Fælles for alle løb den 21. til 24. juli 2021" .

Lørdag 24. juli 2021, sprint i Hirtshals:

Løbsområde og kort:	Hirtshals Fyr. 1:4.000 for klasserne til og med D/H40 samt for D1, D3, D4, D5, D6, H1, H4, H5 og H6. 1:3.000 for øvrige klasser. Ækv. 2,5 m. Nytegnet/revideret i 2020 og revideret i 2021. Kortene er fremstillet ved offsettryk på riv- og vandfast papir.
Terrænbeskrivelse:	Løbsområde omfatter:

	<ul style="list-style-type: none"> • Området ved Hirtshals Fyr og det 10. Batteri med bl.a. 69 bunkers, forbundet med dybe løbegrave. • Skrænten mod Nordsøen med bunkers, impassable skrænter og stisystemer. • Hirtshals By med villaområder m.m. • Sprinten foregår både i by og i terræn. • Byen gennemgår et større vejarbejde og der kan være passager med overfladisk gravearbejde, der reducerer løbbarheden en smule.
Stævneplads:	Ved Hirtshals Fyr. Afmærkning fra <u>Kystvejen, 9850 Hirtshals</u> . (GPS 57.578828, 9.945167) Stævnepladsen er åben fra kl. 09.30
Afstande:	Skagen By til parkering: Ca. 50 km. Stævneplads til start: Ca. 500 m.
Parkering:	Lille parkeringsplads ved Hirtshals Fyr. Parkeringsplads ved Hotel Fyrklit. Parkeringsplads ved Hirtshals Idrætscenter. Fra parkering går mod fyret, som kan ses fra alle parkeringer.
	
Afmærkning:	Parkering til stævneplads: Ingen Stævneplads til start: Orange/hvid afmærkning.
Regler, ansvar og påklædning:	Løbsområderne er ikke afspærrede, så alm. trafik må påregnes. Der løbes primært på asfalt- og grus belægning - flere af banerne dog tillige i bynært klitområde. Der skal vises hensyn til de øvrige trafikanter, herunder udvises agtpågivenhed når man løber omkring hushjørner og lignende. Løberne deltager på eget ansvar, færdselslovens bestemmelser SKAL overholdes. Der vil kunne løbes i korte bukser og almindelige løbesko.
Sprintnormen:	Sprintnormen forudsættes bekendt, hvor især følgende skal fremhæves: <ul style="list-style-type: none"> • "halvtag" (lysegråt med tynd konturlinje) = tilladt at passere. • "impassabel vegetation" (mørkegrønt) = forbudt at passere! • "impassabelt mur/stakit" (tyk sort streg) = forbudt at passere! Det er forbudt at klippe en post "hen over" en impassabel vegetation og mur/stakit. Det er forbudt at løbe gennem et hul i en hæk, hvis gennemgangen ikke er markeret på kortet.

	<p>Områder/passager, der ifølge sprintnormen er forbudte, skal respekteres.</p> <p>Det skal understreges, at selv lave hække, markeret som impassable, IKKE må passeres.</p> <p>Der forekommer forbudte områder – især ved Bunkersområdet. Benyt stier og løbegrave til dit vejvalg. De forbudte områder er markeret med lyslilla på kortet.</p> 
Start:	Lørdag den 24. juli kl. 10.00 - 12.00 Der er fri start (put 'n run) for alle klasser.
Max tid:	45 min.
Yderligere oplysninger:	Se under punktet "Fælles for alle løb den 21. til 24. juli 2021" .
<u>Fælles for alle løb den 21. til 24. juli 2021:</u>	
Stævnekontor:	Der vil alle dage være et stævnekontor på stævnepladsen. Onsdag d. 21. juli 2021 kl. 10.00 – 15.00 vil der være indrettet et stævnekontor i Skagen OK & Motionsklub klubhus <u>Gl. Landevej 47, 9990 Skagen</u> .
Tobaksrygning:	Tobaksrygning og brug af ild på stævnepladsen er forbudt.
Åbne baner:	<p>Der vil alle dage - i begrænset omfang - være åbne baner (samme som ordinære baner).</p> <p>De åbne baner sælges fra stævnekontoret på stævnepladsen så længe oplaget rækker.</p> <p>Når fortrykte kort for de enkelte klasser er opbrugt, henvises der til øvrige relevante klasser.</p> <p>Salgstidspunkter:</p> <ul style="list-style-type: none"> • Onsdag den 21. juli (Sprint) kl. 15.30 - 16.30 • Torsdag den 22. juli (Skaw-dysten) kl. 09.30 - 11.00 • Fredag den 23. juli (Skaw-dysten) kl. 09.30 - 11.00 • Lørdag den 24. juli (Sprint, Hirtshals) kl. 09.30 - 11.00 <p>Priser pr. dag:</p> <ul style="list-style-type: none"> • H/D -20: 105 kr. • H/D 21-: 125 kr. <p>Dertil evt. leje af EMIT-brik på 15 kr. pr. dag.</p> <p>Der kan betales på mobile Pay: 997924</p>
Posterne:	Stativ med orange-hvid skærm og EMIT-enhed på toppen. Postnummer er angivet med sort skrift på hvidt skilt på begge sider af posten.
Kontrolsystem:	EMIT. Leje af brik, se EMIT-brik og EMIT-lejebrik.
Kontroller, at du er på startlisten:	<p>Der er fri start ved Skaw-dysten. Det er derfor vigtigt, at du selv har helt styr på:</p> <ul style="list-style-type: none"> • At du er på startlisten, • At din EMIT-brik matcher med det, der er anført på startlisten,

	<ul style="list-style-type: none"> Og ikke mindst, hvilken klasse du skal løbe. <p>Er der ikke styr på det, skal du henvende dig til stævnekontoret for at få det bragt i orden, inden du går til start.</p>
Backup lap:	<p>Udleveres ved start.</p> <p>Backup lap isættes bag på den elektroniske Emit-brik.</p> <p>I tvivlstilfælde anvendes denne backup lap til kontrol af, om løberen har været ved de korrekte poster.</p> <p>Det er vigtigt, at du trykker brikken helt i bund ved posterne.</p>
EMIT-brik og EMIT-lejebrik:	<ul style="list-style-type: none"> Tjek at nummeret på din EMIT-brik matcher med det, der er anført på startlisten. Det opfordres til at afhente lejebrikkerne så tidligt som muligt. Onsdag d. 21. juli mellem kl. 10.00 og 14.00 vil lejebrikkerne kunne afhentes i stævnekontoret i Skagen OK & Motionsklub klubhus Gl. Landevej 47, 9990 Skagen. På løbsdagene udleveres lejebrikkerne klubvis fra stævnekontoret på stævnepladsen, hvor der er en kuvert med lejebrikker til hver klub. I posen findes en liste med lejebriknumre og navne på løbere, der skal anvende respektive brikker. Det er meget vigtigt at tage den rigtige brik. Det er ok at afhente egen lejebrik og stille klubposen tilbage. Samme brik benyttes alle dage og afleveres efter løberens sidste løb. En brik er personlig og identificerer løberen, når vedkommende kommer i mål. Man diskvalificeres, hvis man løber med en forkert brik, og en brik kan ikke anvendes af flere løbere. Bortskaffede (ej afleverede) brikker erstattes med 500 kr.
Overtrækstøj:	Der er ingen transport af overtrækstøj fra start til stævneplads.
Starttider:	<p>Der er fri start (Put`n run) for alle klasser alle dage.</p> <p>Se ophængte deltagerlister ved start, samt på Skaw dystens hjemmeside www.skawdysten.dk senes mandag d. 18. juli.</p> <p>Der tilstræbes minimum et minuts startinterval.</p>
Postbeskrivelser:	IOF-symboler, som er trykt på kortet. Der er løse postbeskrivelser ved start alle dage. Holder påkræves.
Startvejledning:	<ul style="list-style-type: none"> Ved indgangen til startområdet aflæses din Emit-brik af startpersonalet, og der udleveres en backup-kort til din Emit-brik. I startområdet før startboksene findes der løse postdefinitioner. (Holder kræves). Postdefinitionerne er også trykt på forsiden af løbskortet. I startområdet er der etableret startbokse og sluser med klassebenævnelser. Gå ind i den sluse der viser din klassebenævnelse. For enden af slusen får du udleveret dit kort. Lette- og begynderbaner får udleveret deres kort ca. to min. før start, og de må modtage starthjælp, og skygning er tilladt. Kontroller om det er din klasse (bane). Du må ikke læse baneforløbet. Startpersonalet vinker dig frem, og du må gå frem til en startenhed. Der er opsat startur med bip hvert hele minut. Brikken skal nulstilles i starten. Det gøres ved at lægge den i startenheden fem sekunder før start. Når det lange bip lyder, løftes brikken, og tiden er startet.
Lette og begynderbaner (skygning og starthjælp):	<p>Det er klubbens eget ansvar at vejlede løbere på lette og begynderbaner.</p> <p>Skygning er tilladt på lette og begynderbaner.</p> <p>Der kan ikke forventes hjælp af startpersonalet.</p>
Mål:	<p>Efter målpassage aflæser målpersonalet brikken, og print af stræktider udleveres.</p> <p>Løbskortet kan beholdes.</p> <p>Det er ikke tilladt at vise kortet til løbere, der ikke er startet.</p> <p>Lejede løbsbrikker afleveres ved mål. Har man lejet til flere dage beholdes brikken og afleveres sidste løbsdag.</p>

Resultatformidling:	Resultater vil løbende blive lagt på stævnets hjemmeside . Der vil ikke være resultattavler på stævnepladsen. Banerne vil blive lagt på O-track og vil være synlige efter sidste start.
Præmier:	I ungdomsklasser til og med D/H16 år vil der (afhængig af antal tilmeldte) være præmie til de 3 bedst placerede alle dage. Blandt alle over D/H 16 år er der ingen vinderpræmier, men lodtrækningspræmier. Vindere fremgår af oversigt på resultattavlen ved informations- og stævnekontoret. Vinderne afhenter selv sin præmie. Præmier, der ikke er blevet afhentet på løbsdagen, vil ikke blive efterudleveret.
Børnebaner:	Gratis børnebaner (ingen tilmelding) torsdag den 22. og fredag den 23. juli. <ul style="list-style-type: none"> • Start mellem 10.00 – 13.30 • Præmie til alle der gennemfører.
Børneparkering:	Ingen.
Toilet, bad og omklædning:	Der er toilet på stævnepladsen. Der tilbydes ikke bade- og omklædningsfaciliteter.
Dommer:	Træffes på stævnepladsen (via stævnekontoret).
Eftertilmelding:	Ingen eftertilmelding. Der henvises til de åbne baner.
Startlister (liste over tilmeldte):	Vil kunne findes på stævnets hjemmeside fra søndag den 18. juli kl. 20.00.
Kiosk:	Kiosk på stævnepladsen torsdag den 22. og fredag den 23. juli.
Turistinformation:	Der henvises til Skagen Turistforening. Vestre Strandvej 10, DK-9990 Skagen. Tlf. +45 9848 8655 https://www.toppenafdanmark.dk/skagen
Stævneorganisation:	
Stævneleder:	Kjeld Arildsen, OK Vendelboerne, Kjeld.arildsen@gmail.dk , +45 5364 0724
Stævnekontrollant:	Ole F. Thomsen, OK Vendelboerne
Dommer:	Kenn Hedegaard Kristensen, Herning OK
Sprint den 21. juli	Banelægger: Morten Kjær, Silkeborg OK og Niels. A.K. Hansen, Skive AMOK Banekontrol: Finn Frøstrup og Jørgen Jensen, Skagen OK & Motion
Skaw dyst den 22. juli	Banelægger: Gert Johannesen, Skive AMOK Banekontrol: Jørgen Jensen, Skagen OK & Motion
Skaw dyst den 23. juli	Banelæggere: Jørgen Jensen, Skagen OK & Motion Banekontrol: Gert Johannesen, Skive AMOK
Sprint den 24. juli	Banelægger: Allan Reiche, OK Vendelboerne Banekontrol: Sami Arnio, Ok Vendelboerne
Korttegning	Gediminas Trimakas, Litauen og Erik Flarup, Skive AMOK
Information:	www.Skawdysten.dk www.facebook.com/skawdysten Kjeld Arildsen, Mobil +45 5364 0724 E-mail: kjeld.arildsen@gmail.com

Vel mødt til Skaw-dysten 2021 – Vi glæder os til at se jer

